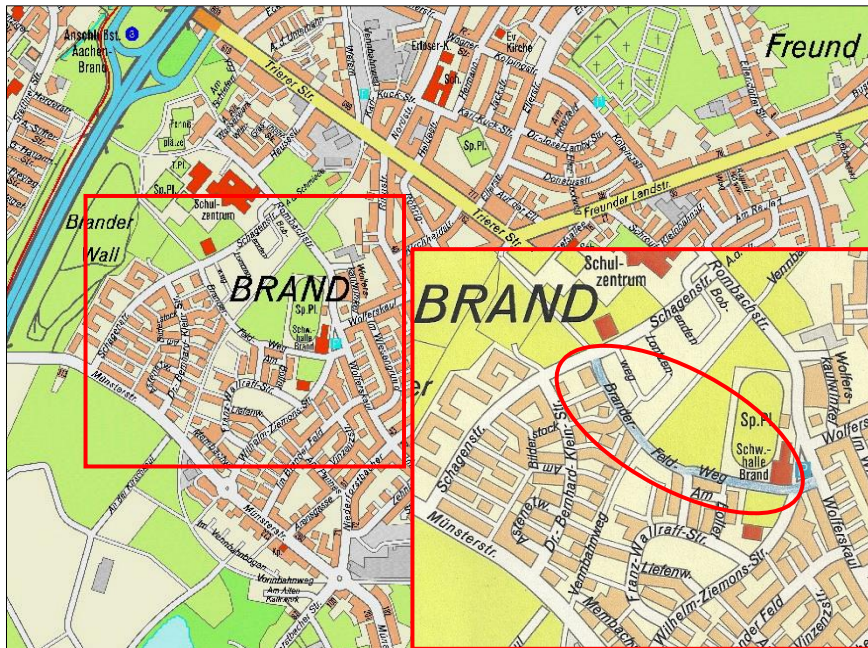


## Lage und Erläuterungen zum

# Brander-Feld-Weg

Der Weg ist in Anlehnung an die dortigen Gewannenbezeichnung „Branderfeld“ benannt und führt als Rad- und Fußweg durch die alten Flurbezeichnungen „Bollet“ und „Branderfeld“.

## Lage im Stadtteil Aachen-Brand<sup>1</sup>



**Ein Geh- und Radweg, der im Ortsteil Brand – Branderfeld – die Schagenstraße, den Vennbahnweg kreuzend, bis zur Wilhelm-Ziemons-Straße (südlich der Schwimmhalle Brand) führt.**

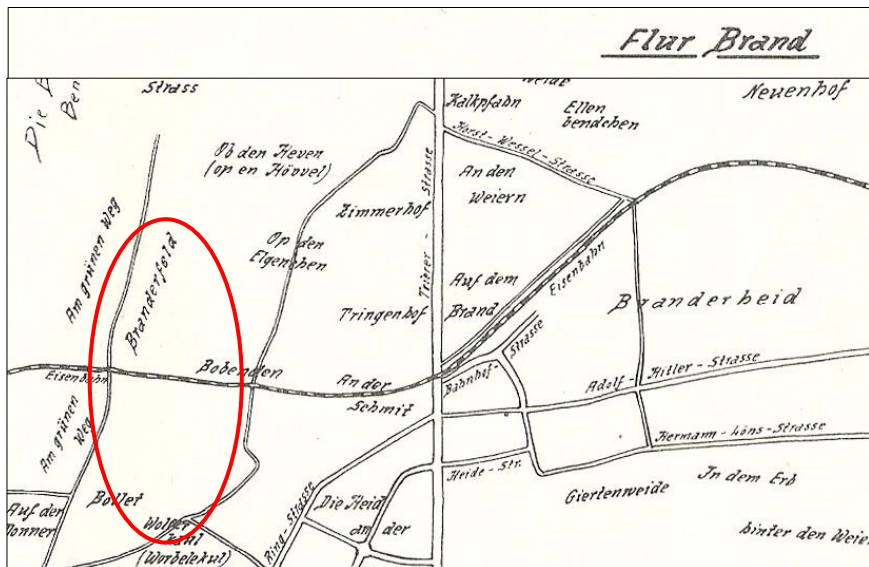
**Es bestehen auch Verbindungen zur Franz-Wallraff-Straße, zur Straße Am Bollet sowie zur Dr.-Bernhard-Klein-Straße und dem Lonzenweg.**

<sup>1</sup> Stadtplan von Brand, Auszug aus dem Stadtplan der Stadt Aachen; © Stadt Aachen

## Zur Geschichte der Straße

Der Geh- und Radweg verbindet die Wilhelm-Ziemons-Straße und führt um die Schwimmhalle und die Sportplätze im Brander Feld bis zur Schagenstraße. Hier verlief im nördlichen Teil in etwa parallel ein historischer Feldweg, der zwischen Kornelimünster, Niederforstbach und Driescher Hof vorbei an Forst nach Burtscheid und Aachen führte. Letzterer kreuzte die heutige Schagenstraße etwa in Höhe der Einmündung Dr.-Bernhard-Klein-Straße, wo auch der Bilderstock (ein ca. 60 cm hohes eisernes Kreuz auf einem Steinblock) gestanden haben soll. Es war lange Zeit ein Hauptvermessungspunkt in den frühen Jahren der Katastervermessung.


Ab der 1990er Jahre wurde das Gebiet nördlich der Straße Im Branderfeld in Richtung Autobahn und zwischen Rombach- und Münsterstraße im Zuge der Beschaffung von Wohnraum in Brand baulich erschlossen. Nach der Fertigstellung des Siedlungsbereichs Dr.-Bernhard-Klein-Straße und der übrigen hier gelegene Straßenverbindungen im Viertel begrenzt der Weg nordöstlich das Wohngebiet Lonzenweg / Bobenden zu den Brander Sportstätten (Fußballplätze und Schwimmhalle) hin.



**Auszug aus einer Skizze zum Bericht „Die Brander Ortslage nach den Flurkarten“ von Franz Wallraff (Stand 1936)<sup>2</sup>**

<sup>2</sup> Siehe „Die Brander Ortslage nach den Flurkarten“ von Franz WALLRAFF, Heimatblätter des Landkreises Aachen, Heft 3, Juli 1936, Seite 20 ff.

### Historische Ansicht<sup>3</sup>



Luftbild mit den Fluren „Bollet“ und „Branderfeld“ (Markierung) vor der Bebauung (heutiger Verlauf des Brander-Feld-Weg)

### Straßenansichten



Blick zur Wilhelm-Ziemons-Straße, links die Schwimmhalle

<sup>3</sup> Fotoarchiv Geschichtskreis im Bürgerverein Brand e.V.



**Blick von der Schagenstraße in  
Richtung  
Kreuzung mit dem  
Vennbahnweg**

Fotos. Michael Schmidt, 2017



**Blick von der Kreuzung  
mit dem Vennbahnweg  
in Richtung Schagenstraße**



Luftbild Stadt Aachen: Die Daten basieren auf Auszügen aus dem ATKIS-Basis-DLM mit der Aktualität Dezember 2018 und dem Liegenschaftskataster (ALKIS) mit der Aktualität Juli 2018. (Land NRW)

### **Luftbild des Bereichs um den Brander-Feld-Weg im Ortsteil Niederforstbach (Brander Feld)**

---

Der Verfasser dieses Beitrags, Michael Schmidt, Mitglied des Geschichtskreises im Bürgerverein Brander e. V., ist für Form und Inhalt dieser Darstellung verantwortlich und behält sich alle Rechte vor. Falls erforderlich wird die Dokumentation sinnvoll ergänzt bzw. aktualisiert.